VIA ROMANICA

L'ALT URGELL
LA CERDANYA
LA CERDAGNE
LA VALLÉE DE LA TÊT

La Vía Románica, ruta transfronteriza del románico pirenaico, transcurre transversalmente desde Perpiñán, comarca del Rosellón, en la Cataluña Norte, hasta Bassella, al límite meridional de l'Alt Urgell; o sea, desde el Mediterráneo hasta las tierras llanas de poniente. El recorrido sigue primero el valle del río Ter para enlazar después con la del Segre y forma un corredor natural con un único obstáculo geográfico, el coll de la Perxa, más o menos a mitad de camino. La ruta atraviesa las comarcas del Rosellón, Conflent, Cerdanya y Alt Urgell.

La zona pirenaica que comprende la Vía Románica constituye un territorio con características físicas muy parecidas y posee unas raíces culturales comunas que se remontan al inicio de la edad mediana. La actual línea fronteriza que se extiende a lo largo de los Pirineos poca cosa tiene que ver con las divisiones políticas de aquella época. Las comunidades de las dos vertientes de la sierra mantienen unos nexos sólidos, tanto de linajes feudales y de administración religiosa como de relaciones humanas y comerciales. Hablamos, por tanto, de una misma cultura, cuyos vestigios han llegado hasta nuestros días expresados en centenares de monumentos románicos. Se trata, de un conjunto monumental bastante homogéneo y a la vez rico en matices, singulares y atractivos, que abarca una zona pirenaica perfectamente definida.

SANT SERNI DE COBORRIU DE BELLVER

SANT ESTEVE DE PRULLANS



SANT MARTÍ D'UR

SANT ANDREU DE BALTARGA

SANT SERNI DE MERANGES

SANT ANDREU DE VILALLOBENT

SANT SERNI DE MERANGES

SANT ESTEVE DE GUILS

SANT ESTEVE DE GUILS DE CERDANYA



SANT MIQUEL D'EINA

SANT FRUCTUÓS DE LLO

SANTA EUGÈNIA DE NERELLÀ

SANTA MARIA DE TALLÓ

SANT FRUCTUÓS DE LLO

Edita:

CERDANYA
PATRONAT COMARCAL DE TURISME DE LA CERDANYA

CONSELL COMARCAL DE LA CERDANYA

Edición: julio 2014

Consultar nuestra webcam y estación metereológica
www.cerdanya.org

Colabora:

CONSEIL GÉNÉRAL PYRÉNÉES ORIENTALES
la Région Languedoc Roussillon
CHARTE INTERCOMMUNALE DE CERDAGNE
Valorisation & Développement Local
Pyrénées Cerdagne
CATALUNYA TURISME
Pirineus CATALUNYA
Generalitat de Catalunya
Institut per al Desenvolupament i la Promoció de l'Alt Pirineu i Aran
Costa Brava Pirineu de Girona
gra lleida
Càpi Alta Pedra Pyrénées
CAPÍ MOIXERÓ
VIA ROMANICA
Camí de Sant Jaume

CONSELL COMARCAL DE LA CERDAÑA
Plaça del Rec, 5 - 17520 PUIGCERDÀ - Tel. 972 88 48 84

OFICINA DE TURISMO DE LA CERDAÑA
Cruilla N-152 amb N-260 - PUIGCERDÀ
Tel. 972 140 665 - Fax 972 140 592
info@cerdanya.org
www.cerdanya.org

FRANÇA
CHARTE INTERCOMMUNALE DE CERDAGNE
Tel. 0468040641 Fax 0468040557

ORGANISMOS MUNICIPALES DE TURISMO

ALP
Tel. 972 890 385
www.alpturisme.cat

LLÍVIA
Tel. 972 896 313
www.llivia.com

BELLVER DE CERDANYA (Talló)
Tel. 973 510 802
www.bellver.org

PUIGCERDÀ
Tel. 972 880 542
www.puigcerda.cat

VIA ROMANICA

LA CERDANYA
LA CERDAGNE

La arquitectura religiosa de la alta edad media de la Cerdanya presenta un conjunto unitario de edificios de dimensiones reducidas donde sobresalen la antigua canónica de Santa Maria de Talló o la iglesia parroquial de Sant Pere d'Alp. La renovación arquitectónica del siglo XI implantó las formas lombardas muy simples y provocó numerosas construcciones con falta de decoración. No obstante, elementos lombardos como las arcuaciones ciegas son usuales en la comarca. Esta tendencia perdurará hasta el fin del siglo XII, caracterizado por la forma de algunos edificios y por el perfeccionamiento en el trabajo de la piedra, así como por un cambio de los motivos ornamentales con presencia de esculturas en las portaladas y las ventanas. Las representaciones religiosas, en talla de madera, se centran en el Cristo en Majestad y la Virgen María, la devoción a la cual ha sido extendida en todas las iglesias de la comarca hasta nuestros días. Se conservan pocos vestigios de pintura mural, los cuales, excepto alguna muestra en la Cerdanya de administración francesa, han pasado a formar parte de las colecciones de diferentes museos catalanes y foráneos.

ITINERARIO 1
por el valle de Bastanist (Pagus Baritensis)

SANT MARTÍ DELS CASTELLS
SANT MARTÍ DE VÍLLEC
NOSTRA SENYORA DE BASTANIST
SANT GENÍS DE MONTELLÀ
SANTA MAGDALENA DEL MENDRAT
SANTA EUGÈNIA DE NERELLÀ

ITINERARIO 2
por el valle de la Llosa y Solana de Batllia

SANT FRUCTUÓS DE MÚSSER
SANT ESTEVE DE PRULLANS
SANT MAMET D'ANES
SANTA MARIA D'ORDÈN
SANT ISCLE I SANTA VICTÒRIA DE TALLTENDRE

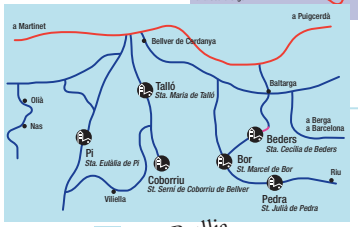

ITINERARIO 3
por la Batllia (Pagus Tollonensis)

SANTA MARIA DE TALLÓ
SANTA EULÀLIA DE PI
SANT SERNI DE COBORRIU DE BELLVER
SANT MARCEL DE BOR
SANT JULIÀ DE PEDRA
SANTA CECÍLIA DE BEDERS

ITINERARIO 11
por el valle del Segre

SANTA LLOCAIA
SANTUARI DE SANTA MARIA D'ER
SANTA EUGÈNIA DE SALLAGOSA
SANT FELIU DE CASTELLVELL DE LLO
SANT FRUCTUÓS DE LLO

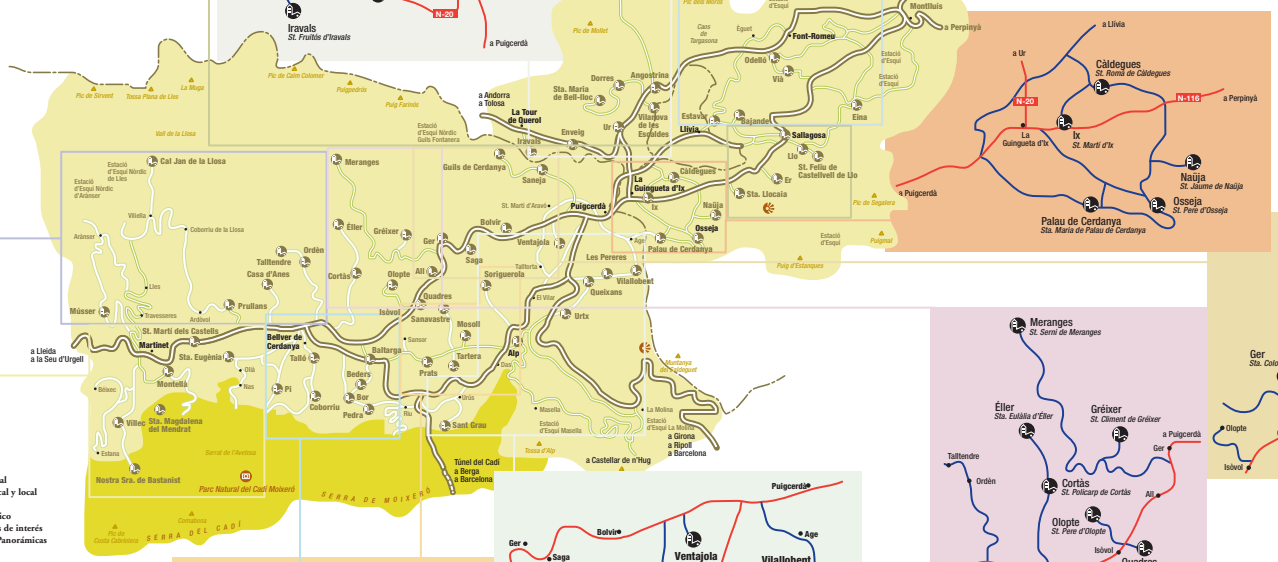

ITINERARIO 8
por los valles de Querol y d'Angostrina

SANT FRUITÓS D'IRAVALS
SANT SADURNÍ D'ENVEIG
SANT MARTÍ D'UR
SANTA MARIA DE BELL-LLOC
SANT JOAN DE DORRES
SANT ISCLE I SANTA VICTÒRIA DE VILANOVA DE LES ESCALDES
SANT ANDREU D'ANGOSTRINA
SANT MARTÍ D'ENVALLS

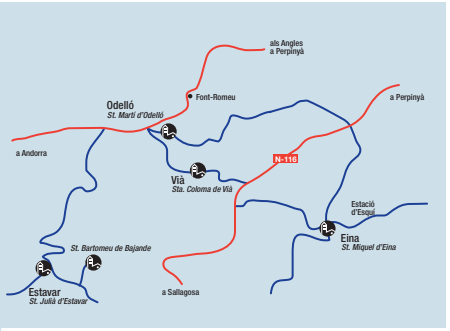

ITINERARIO 9
por la solana

SANT JULIÀ D'ESTAVAR
SANT BARTOMEU DE BAJANDE
SANT MARTÍ D'ODELLÓ
SANTA COLOMA DE VIÀ
SANT MIQUEL D'EINA

ITINERARIO 10
de la Vanera a la frontera

SANT ROMÀ DE CÀLDEGUES
SANT MARTÍ D'IX
SANTA MARIA DE PALAU DE CERDANYA
SANT PERE D'OSSEJA
SANT JAUME DE NAÜJA

ITINERARIO 6
por la solana de la plana

SANT VICENÇ DE SANEJA
SANT ESTEVE DE GUILS DE CERDANYA
SANTA CECÍLIA DE BOLVIR
SANTA EUGÈNIA DE SAGA
SANTA COLOMA DE GER
SANTA MARIA D'ALL

ITINERARIO 4
por la plana de la baga

SANT ANDREU DE BALTARGA
SANT SALVADOR DE PREDANIES
SANT JULIÀ DE TARTERA
SANT ISCLE I SANTA VICTÒRIA DE SANAVASTRE
SANTA MARIA DE MOSOLL
SANT MIQUEL DE SORIGUEROLA

ITINERARIO 5
por la baronía d'Urtx

SANT PERE D'ALP
SANT MARTÍ D'URTX
SANT COSME I SANT DAMIÀ DE QUEIXANS
SANT ESTEVE DE LES PERERES
SANT ANDREU DE VILALLOBENT
SANT TOMÀS DE VENTAJOLA
SANT GRAU D'URÚS

ITINERARIO 7
por el valle de Meranges (Pagus Ollorbitensis)

SANT CLIMENT DE GRÉIXER
SANT SERNI DE MERANGES
SANTA EULÀLIA D'ÉLLER
SANT POLICARP DE CORTÀS
SANT PERE D'OLOPTE
MARE DE DÉU DE QUADRES

Tipo de acceso

- Carretera principal
- Ctra. secundaria asfaltada
- Ctra. secundaria sin asfaltar
- Pista
- A pie